

Spotkanie otwierające



Projekt współfinansowany ze środków Unii Europejskiej w ramach Programu Operacyjnego Pomoc Techniczna 2014-2020





Plan spotkania

1. Budżet Obywatelski dla Dąbrowy Górniczej.
2. Diagnoza osiedla.
3. Partycypacyjne wypracowanie pakietów rewitalizacyjnych w osiedlach na rok 2020.
4. Uwagi techniczne.

Czas trwania: ok 120 min.

-
- a) Akcja Edukacyjno - Informacyjna,
 - b) Zgłaszanie projektów,
 - c) Weryfikacja formalna i merytoryczno-prawna,
 - d) Odwołania autorów projektów,
 - e) Głosowanie mieszkańców na projekty,
 - f) Ogłoszenie wyników głosowania,
 - g) Ewaluacja i monitoring.

BO



Schemat działania BODG

www.bo.dabrowa-gornicza.pl



Diagnoza osiedla



- a. zadania zrealizowane w osiedlu z budżetu gminy w latach ubiegłych, w tym z Dąbrowskiego Budżetu Partycypacyjnego,
- b. planowane zadania do realizacji z budżetu gminy,
- c. problemy i potrzeby mieszkańców, słabe i mocne strony osiedla.



dIALOG / OTWARTOŚĆ / ZAANGAŻOWANIE



Aktywna
Dąbrowa

Planowane inwestycje

Planowane zadania do realizacji z budżetu gminy. Mapka.

[Mapka Inwestycji](#)



Zrealizowane inwestycje

Zadania zrealizowane w osiedlu z budżetu gminy w latach ubiegłych z Dąbrowskiego Budżetu Partycypacyjnego.

<https://twojadabrowa.pl/osiedla>

T

Środki w VII edycji DBP

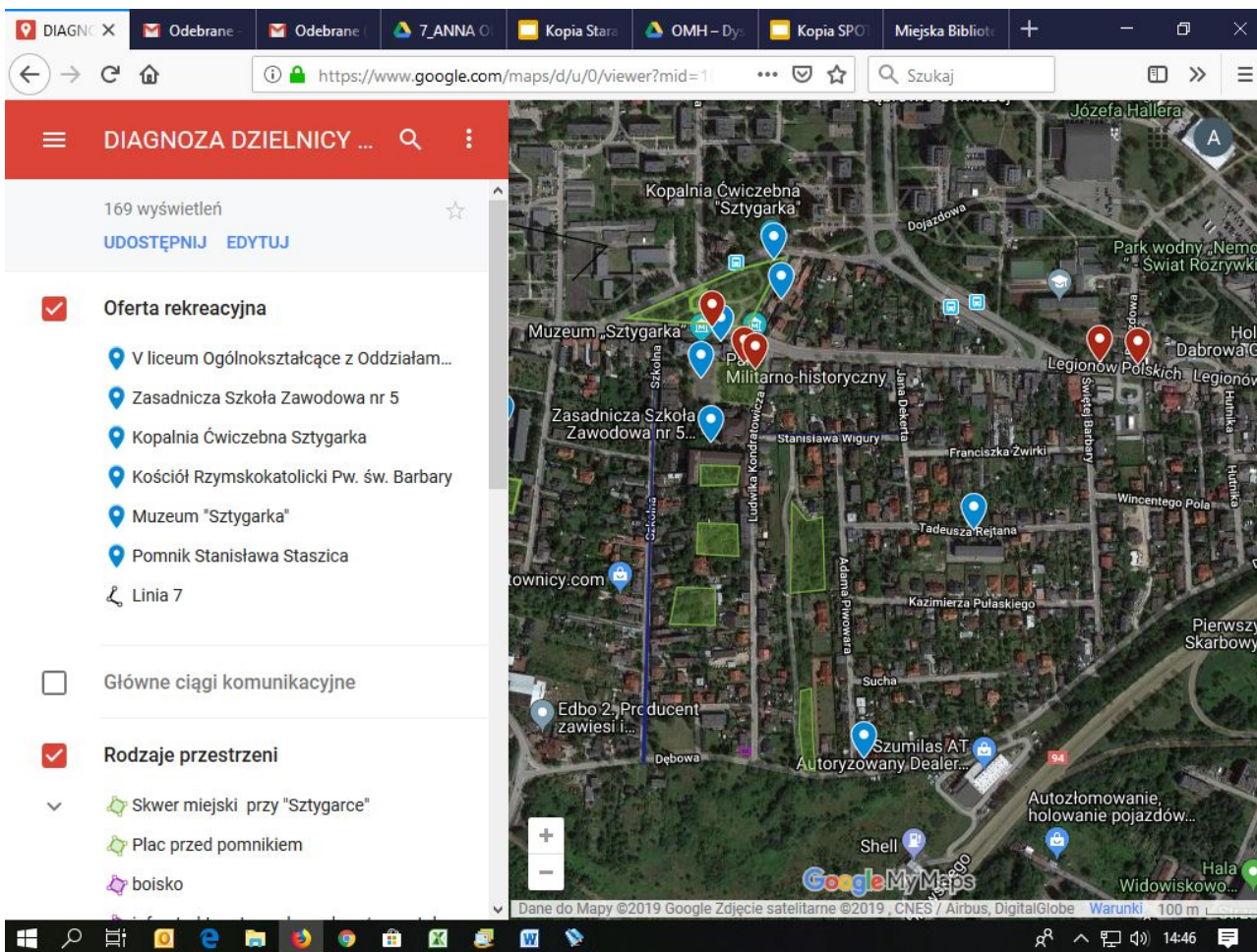
liczba mieszkańców

1 210

kwota przeznaczona na dzielnicę
w ramach DBP 2.0 w roku 2020

86 277,10 zł

Granica osiedla



The screenshot shows a Google Maps interface with a sidebar on the left titled "DIAGNOZA DZIELNICY ...". The sidebar contains the following information:

- 169 wyświetleń
- UDOSTĘPNIJ EDYTUJ
- Oferta rekreacyjna**
 - V liceum Ogólnokształcące z Oddziałam...
 - Zasadnicza Szkoła Zawodowa nr 5
 - Kopalnia Ćwiczebna Szttygarka
 - Kościół Rzymskokatolicki Pw. św. Barbary
 - Muzeum "Szttygarka"
 - Pomnik Stanisława Staszica
 - Linia 7
- Główne ciągi komunikacyjne
- Rodzaje przestrzeni**
 - Skwer miejski przy "Szttygarce"
 - Plac przed pomnikiem
 - boisko

The map shows a residential area with several green highlighted polygons. Key locations labeled on the map include: Kopalnia Ćwiczebna "Szttygarka", Muzeum "Szttygarka", Zasadnicza Szkoła Zawodowa nr 5, Kościół Rzymskokatolicki Pw. św. Barbary, Pomnik Stanisława Staszica, and Linia 7. Other visible landmarks include Park wodny "Nemo" and Świat Rozrywki. The map also shows various streets and buildings, with a scale bar at the bottom indicating 100 meters.

Wyniki mapowania



Podczas poprzedniej edycji Budżetu Partycypacyjnego odbyło się “mapowanie osiedla”. Mieszkańcy, metodą warsztatową, wskazywali na:

- ważne miejsca w dzielnicy, jej mocne strony
- obszary problemowe, słabe strony dzielnicy

Przyjazna przestrzeń



- zielona
- bezpieczna (mieszkańcy mają poczucie bezpieczeństwa)
- czysta
- sprzyjająca integracji (ławki, place, skwery, stoliki)

Ważne miejsca

mocne strony dzielnicy:

- muzeum “SztYGarka” w aspekcie historycznym, jako park naukowy;
- boisko szkoły jako miejsce ogólnodostępne, pełniące rolę rekreacyjno-sportową;
- tereny szkolne przy V LO mają jako miejsce rekreacji dla mieszkańców dzielnicy.

Obszary problemowe



Słabe strony dzielnicy:

- nierówne chodniki lub ich brak na ulicach: - Szkolnej/Kondratowicza/Dębowej i dalej w kierunku Starzyńskiego 14 /prawa strona/ - Piwowara - Jaworowej - przy Szttygarce są za wąskie chodniki;
- “dziurawe drogi” na ulicach (Jaworowej i Dębowej) oraz „kocie łby” na ulicy Wigury;
- uciążliwy hałas od ul. Katowickiej; ● brak koszy przy ul. Dubois i ławek wzdłuż głównych ulic (....);
- brak oświetlenia na ulicy Jaworowej; ● brak widoczności na skrzyżowaniu od ul.Górnicy, który zagraża bezpieczeństwu drogowemu.

Diagnoza osiedla

Na podstawie “mapowania dzielnicy” z poprzedniej edycji DBP oraz sondaży przeprowadzonych z mieszkańcami w dzielnicy rozpoznano:

- przestrzenie publiczne
- przestrzenie półprywatne
- przestrzenie puste
- ciągi spacerowe
- ciągi tranzytowe (bariery przestrzenne)
- ofertę rekreacyjną dzielnicy



dialog / otwartość / zaangażowanie



Przestrzenie publiczne

Otwarte przestrzenie między budynkami, które są dostępne dla wszystkich, określone miejsca, z których mieszkańcy swobodnie korzystają.



dialog / otwartość / zaangażowanie



Aktywna
Dąbrowa

Przestrzenie publiczne

1 Skwer miejski przy Sztygarce

Przestrzeń spacerowa, zadbana, z zielenią urządzoną, w stronę centrum miasta. Jak jeszcze można wykorzystać to miejsce?



Przestrzenie publiczne

.Park Militarno-historyczny “Reduta”

Obok budynku Muzeum Miejskiego „Szttygarka” przestrzeń spacerowa, duży obszar. Dzięki zaangażowaniu jego pracowników, wielu firm dąbrowskich oraz wolontariuszy – pasjonatów militariów jest zadbana i oświetlona . Mieszkańcy wskazują to miejsce jako przyjazne .





dIALOG / OTWARTOŚĆ / ZAANGAŻOWANIE



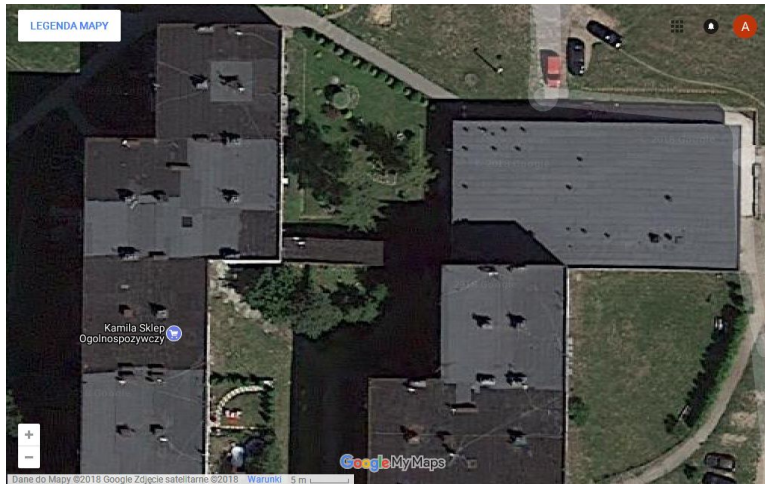
Przestrzenie półprywatne

Otwarte przestrzenie między budynkami, które są dostępne dla wszystkich, ale wytyczone przez pewną grupę mieszkańców (nie raz można dokładnie wskazać kto tam bywa), np. przydomowe ogródki, zagospodarowanie wspólnych podwórek.

Przestrzenie półprywatne

Podwórko osiedlowe

Na terenie dzielnicy istnieją dwa nowo powstałe osiedla o charakterze zamkniętym oraz jedno osiedle z dużych rozmiarów wewnętrzną podwórką półprywatnym.



Przestrzenie puste



Przestrzenie, z których nikt nie korzysta, które nie pełnią żadnych funkcji użytkowych w osiedlu, często niedostępne.

Ciągi spacerowe



Deptaki, ciągi spacerowe (takie główne w osiedlu), np. często użytkowane przez rodziny z dziećmi ścieżki rowerowe, np. trasy wydarzeń cyklicznych, itp.

Ciągi spacerowe



Czym jest DBP?



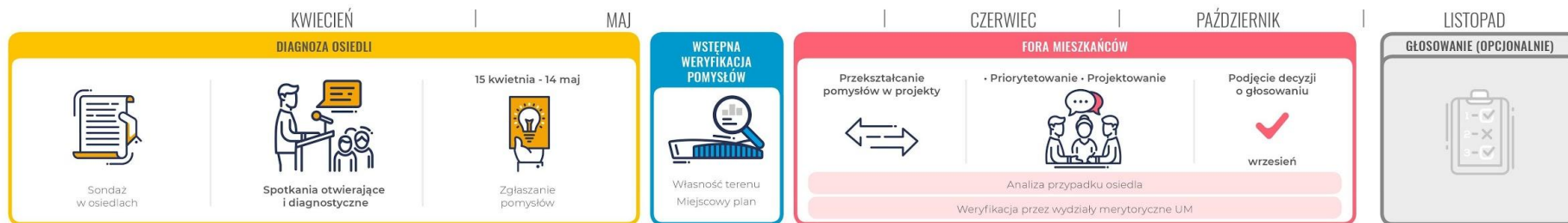
Budżet Partycypacyjny to forma konsultacji społecznych w sprawie przeznaczenia części pieniędzy z budżetu miasta na pomysły zgłaszane przez mieszkańców.

Czym jest DBP?



Schemat Działania VII edycji

www.twojadabrowa.pl



Inne formy działań



Inicjatywa lokalna

NaprawmyTo.pl

Uwagi techniczne



1. Nazwy projektów - nie używać wymyślnych czy poetyckich. Preferowane proste nazwy: Remont chodnika przy ul. Zwycięstwa 77, czy Budowa parkingu przy ul. Zwycięstwa 83.

I Forum Osiedlowe
23.05 2019 r.
godz. 17.00

Zgłoś się do swojego
animatora osiedlowego!

anna.oleksiak.dbp@gmail.com

Dziękuję za uwagę



Projekt współfinansowany ze środków Unii Europejskiej w ramach Programu Operacyjnego Pomoc Techniczna 2014-2020

